

Herrljunga GK

BANGUIDE





Herrljunga GK

Välkomna till

HERRLJUNGA GK

Den 9 september 1987 togs första spadtaget till banan som ritats av banarkitekt Jan Sederholm. Den officiella invigningen skedde den 29 september 1990.

Nu erbjuder Herrljunga Golfklubb en välskött och variationsrik bana med utmaningar för spelare med såväl lågt som högt handikapp. Sederholms signum med långsmala bunkrar och tvärställda ondulerade greener kräver planering och välriktade slag. 10 dammar och 40 bunkrar ger extra spänning åt de svagt kuperade hålen.

De första nio hålen med öppna ytor och parkkaraktär gynnar långtsläende, spelare medan de sista nio hålen skogskaraktär gynnar spelstrategi och träffsäkerhet. En bana med variation som man aldrig ledsnar på. Den



sandiga marken gör att banan ofta kan öppnas tidigt på säsongen och kan vara i spel långt in på hösten.

Miljön är natur- och kulturhistoriskt intressant med dödisgropar, imponerande ekdungar, mäktiga stenmurar, odlingsrösen, gravhögar och artrika gläntor där liljekonvalj och nattviol sprider väldoft.

På anläggningen finns ett trevligt klubbhus i robust stil med en utmärkt golfrestaurang. Den härliga verandan har utsikt mot 18:e hållets green och 10:ans utslag. I anslutning till klubbhuset finns chip- och puttinggreen, bunker samt driving range med ett 20-tal utslagsplatser.

Husvagnsparkering för ett 30-tal ekipage samt två övernattningsstugor med vardera 4 bäddar ger fina möjligheter till sköna golfhelger och semesterdagar.

Kansliet har öppet varje dag och med en välfylld shop hälsas alla, både medlemmar och gäster välkomna. Klubbens strävan och motto "service och omtanke" gör att du lämnar banan med en längtan om att snart vara tillbaka.

Lycka till!

1

Par 4

Index 12



57

346

52/47

314

2

Par 5

Index 18

28

57/52	274
47	208

57/52	236
47	169

57/52	219
47	152

57/52	184
47	117

64

114

131

159

175

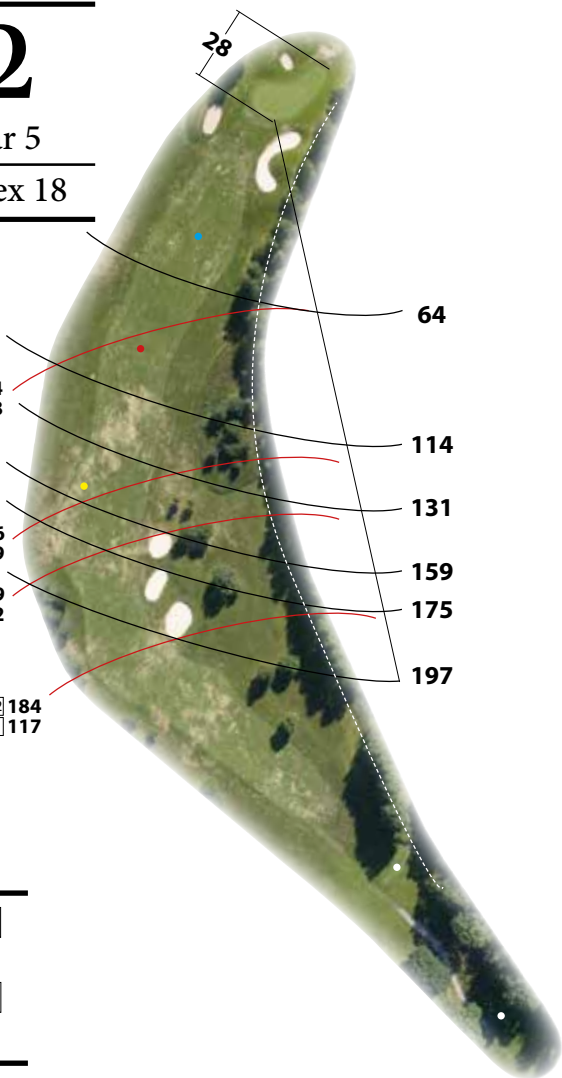
197

57/52

454

47

388



3

Par 3

Index 16



57/52

118

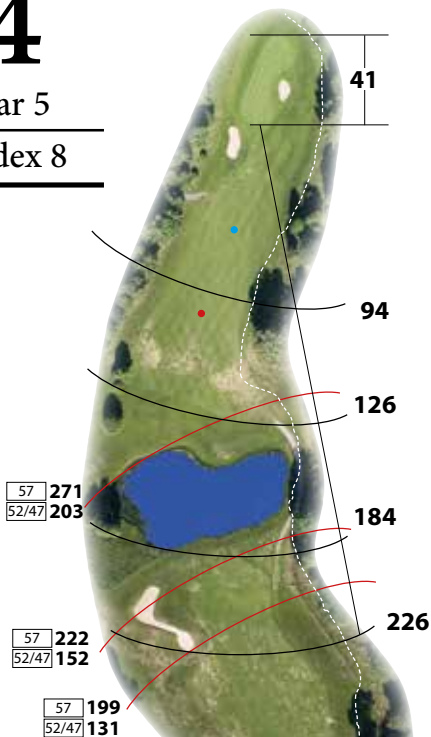
47

96

4

Par 5

Index 8



57

459

52/47

369

5

Par 4

Index 10



6

Par 3

Index 4

24

Aerial view of a golf hole. The hole is elongated and teardrop-shaped. At the top, there is a green area with a black line indicating a distance of 24. Below this is a large blue pond. Further down, there is a fairway with a green and a hole. Blue lines indicate distances from the green to the hole and from the hole to the green. A red line curves across the middle of the hole. A white dashed line follows the right edge of the hole. At the bottom, there are two white dots on the green.

57	165
52/47	139

57

176

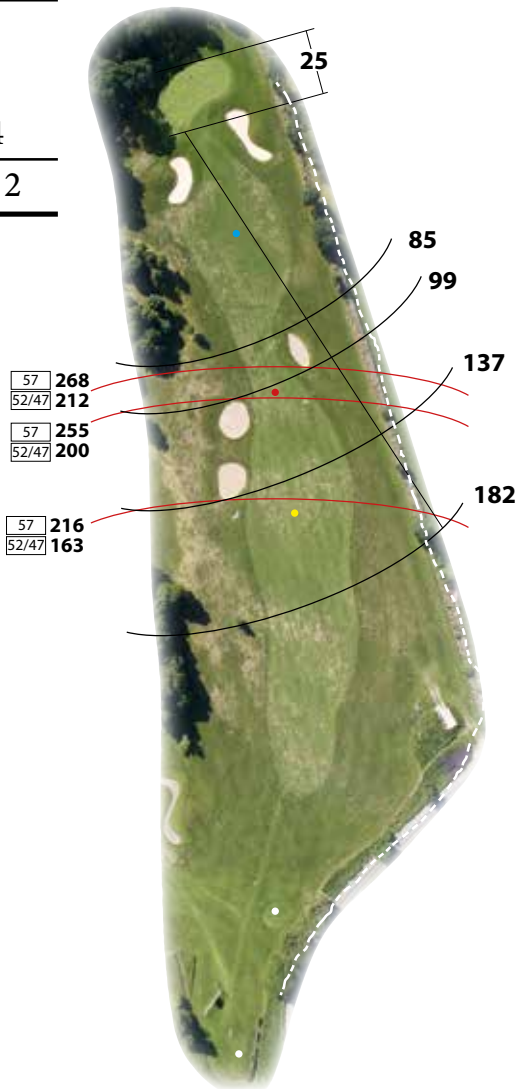
52/47

148

7

Par 4

Index 2



8

Par 4

Index 6

30

57/52	259
47	228

73

84

57/52	198
47	167

132

57/52	189
47	150

57/52

315

47

270

9

Par 3

Index 14

57/52	126
47	89

22



57/52

140

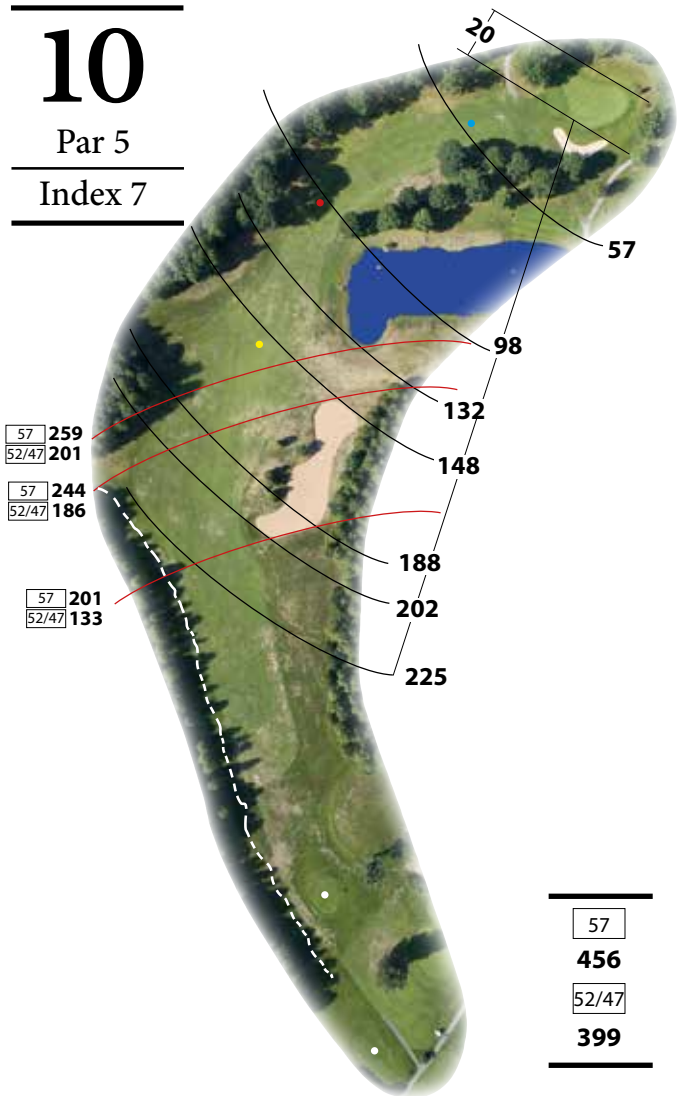
47

98

10

Par 5

Index 7



11

Par 3

Index 15

57/52	135
47	106

26



57/52

150

47

119

12

Par 4

Index 5

22

57 255
52/47 217

57 225
52/47 189

57 202
52/47 166

86

103

129

162

57

327

52/47

291

13

Par 4

Index 11



57/52

305

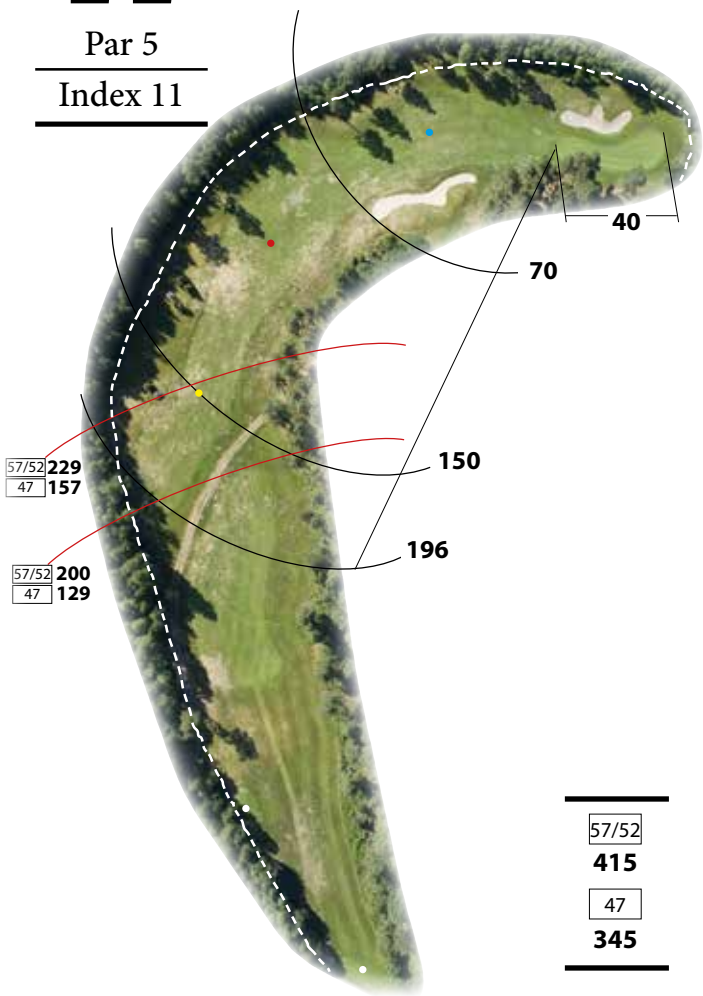
47

260

14

Par 5

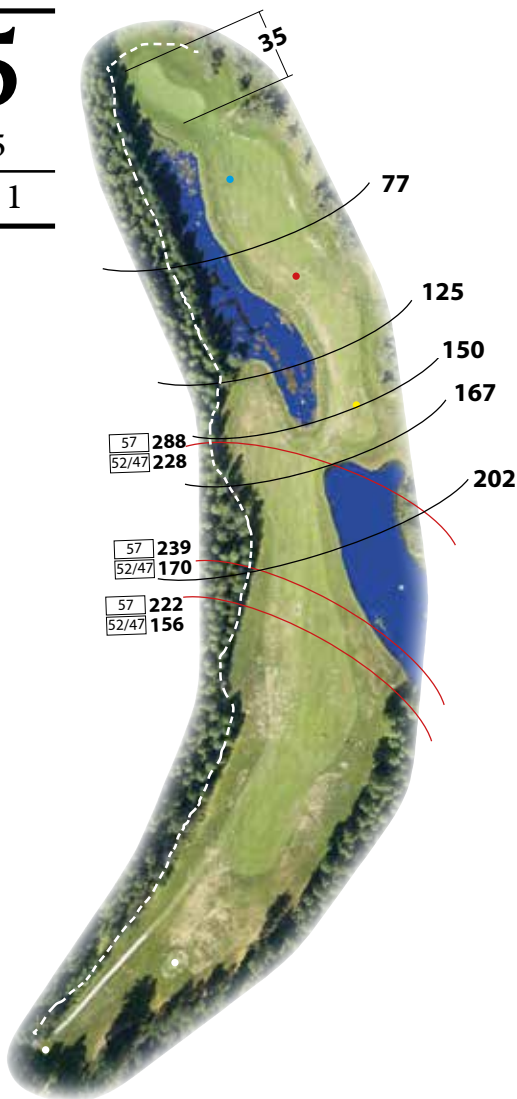
Index 11



15

Par 5

Index 1



16

Par 4

Index 3

57	267
52/47	203

57	252
52/47	181

57	197
52/47	143

31

83

108

122

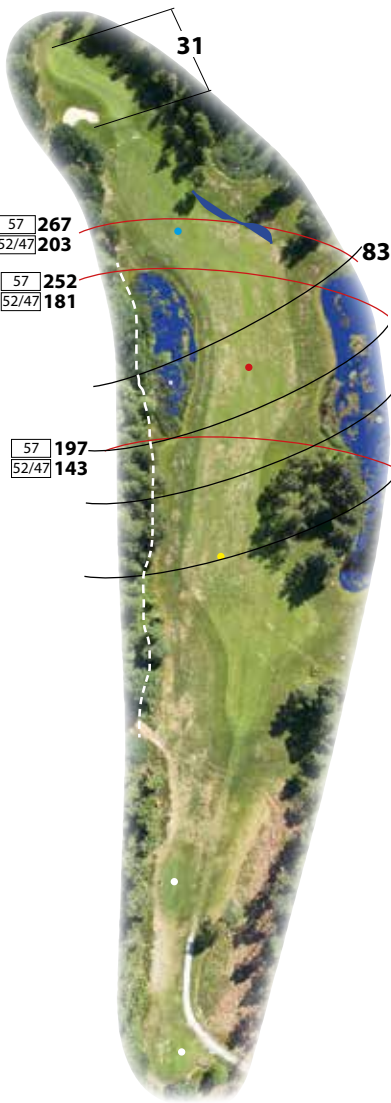
150

57

326

52/47

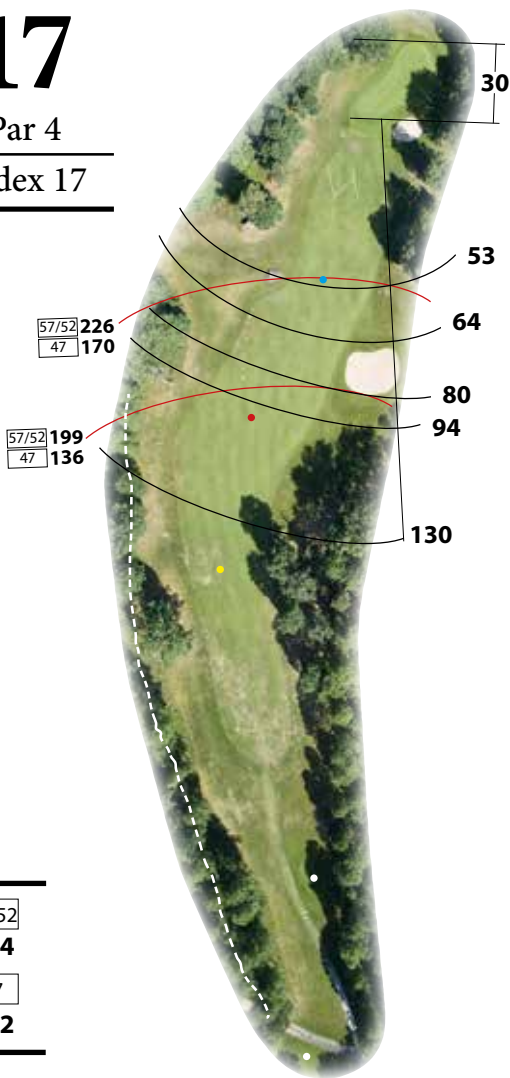
271



17

Par 4

Index 17



57/52

304

47

242



18

Par 3

Index 13

57

161

52/47

118

ÅTTA.45 TRYCKERI®

VI GER TRYCKEKONOMI

Metallgatan 2-4, 441 32 Alingsås

010-10 22 700 | www.atta45.se

Visste du om att det finns byggklara tomter med promenadavstånd till just denna golfbana?



Välkommen till Herrljunga! Här bor du gott. Det finns flera färdiga tomter som väntar på att bebyggas med ditt drömboende. Med närhet till tågstation och till samhällsservice. Gå in på www.herrljunga.se/tomter



HERRLJUNGA KOMMUN